

## 【概略】

本走行会は紅葉のシーズンを前に、武蔵野台地の北端に広がる丘陵地帯を巡るサイクリングです。往路は登る区間が続き、名栗湖・有間ダムで折り返します。復路は飯能に戻り狭山湖・多摩湖を経由して町田に戻ります。

往路の町田～高尾、復路の狭山湖～町田は、信号や交通量も多く思ったより時間もかかります。焦らず注意して走行してください。

## 【天候】

11月3日は晴れ、気温は11℃～38℃ ※私のGarminは温度センサーがおかしいです。実際は26℃くらいだったと思います。

## 【走行記録】

・今回の下見はスタッフ4名で、全行程を集団走行しました。

下見は尾根緑道・小山内裏公園を通り、御殿山～片倉～北野街道を経て高尾に向かうルートです。

緑道、公園内はスピードを出せませんし、その後の一般道も連休初日ということもあり、思った以上に車も多く走行に気を使いました。走行会当日は30名近い人数でのサイクリングであることを鑑み、根岸からさわ公園から高尾まで、町田街道を進むルートに変更します(最新のQシートv0.98を確認ください)。

・復路でも下見の結果ルートを見直しました。まず国分寺市光町にある新幹線資料館に立ち寄るのをキャンセル、府中四谷橋で多摩川を渡るルートから一つ下流の関戸橋で多摩川を渡り鎌倉街道を通り唐木田へ向かうルートに変更します。左折専用車線のある交差点を避ける、夕方の渋滞箇所をできるだけ走りやすいルートにしてストレスを軽減するためです(最新のQシートv0.98を確認ください)。

・昼食は古民家ひらぬまでパスタをいただきました。

地点		総距離	区間距離	通過時刻
スタート	根岸からさわ公園		0.0	出発 6:30
集合場所 1	セブンイレブン日の出大久野店	34.5km	34.5km	到着 8:50
				出発 9:10
集合場所 2	有間ダム	54.7km	20.2km	到着 10:50
				出発 11:10
昼食場所	<a href="#">古民家ひらぬま</a> <a href="#">Blue Tarp</a> <a href="#">花廻家</a>	56.8km	2.1km	到着 11:10
				出発 12:30
集合場所 3	セブンイレブン飯能原市場店	67.2km	10.4km	到着 13:20
				出発 13:30
集合場所 4	狭山湖	94.4km	27.2km	到着 15:06
				出発 15:15
ゴール	根岸からさわ公園	124.7km	30.3km	到着 17:40



・和のスイーツは#27と#28の間にある大里屋本店で「四里餅」をいただきました。

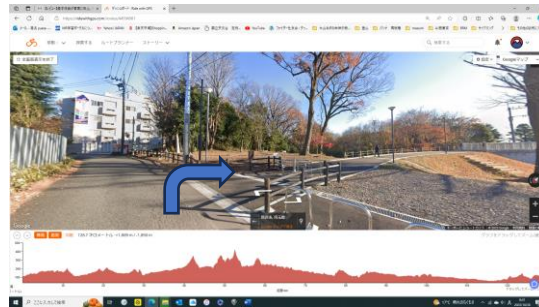
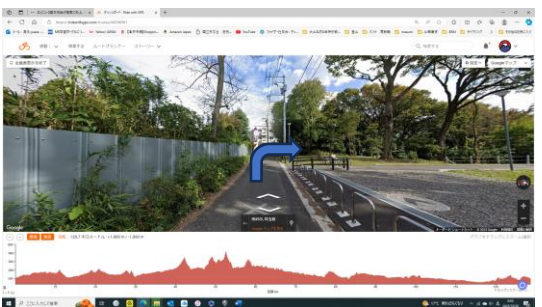
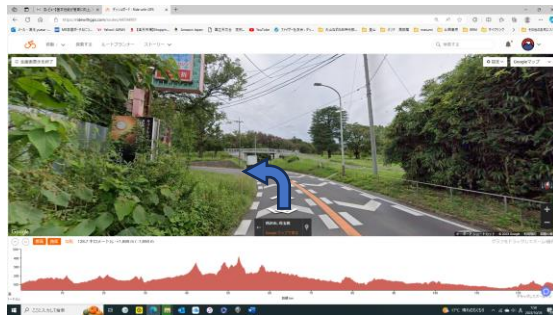
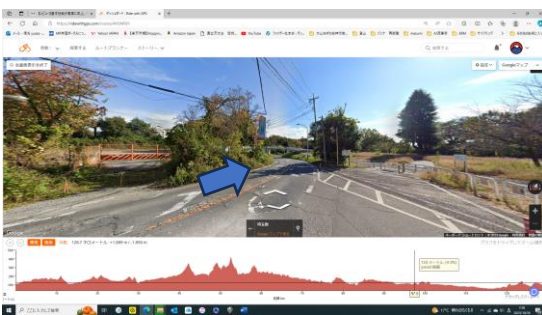
四里餅は飯能を代表する銘菓で、小判の形状をした大福、横向きに縦の焼印が「こしあん」、縦向きに縦の焼印が「粒あん」になっています。私は「こしあん」をいただきました。

【注意点】

- ・#18 小沢 TN を出た後の下り路面には、滑り止めの細かな縦溝が切っております。
- ・#34 茶どころ通りは路肩と路面の段差があり、ハンドルを取られないようにご注意ください。
- ・#38 左手にある「石川倉庫」に沿って斜め左へ進みます。道なりに真っすぐに行かない。

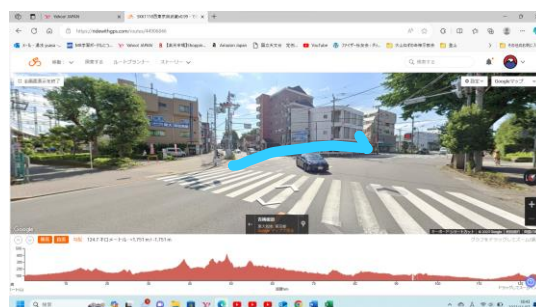
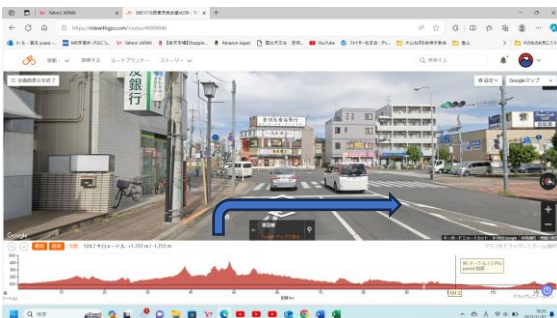


- ・#43 狭山遊歩道に入るために坂を上り切ってすぐに左折します。行き過ぎないように減速して進みます。



- ・#53 交差点手前の横断歩道を渡ります

- #54 左車線後方からの左折車に注意します



- ・#64 横断歩道を渡り 2 段階右折です

