

		総距離	通過時刻	クローズ時刻(参考)	
スタート	根岸からさわ公園	0.0km	6:00		
写真チェック1	犬目宿	47.5km	9:08	(09:24)	写真
写真チェック2	富岳風穴バス停	103.7km	13:13	(12:56)	写真
P C 1	セブンイレブン都留井倉店	139.9km	15:14	(15:20)	レシート
ゴール	セブンイレブン相模原淵野辺本町2丁目店	200.1km	19:05	19:30	レシート

【ポイント】 (キューシートはv0.90)

[スタート～写真チェック1]

No5:歩道を進む



No5先の歩道：歩行者に注意して走行



No7：トンネルの先左折



No8：国道横断注意(国道は車の往来多い)



No11先の道路：走行注意(道路幅狭い、かつ、車多い)



No13：ローソンスリーエフ先を左折



No14：下り右カーブの途中を左折



No18：右折



No21：道なり右方向



No22：写真チェック 1




[写真チェック1～写真チェック2]

No24：急坂注意、国道20号横断注意



No26：二段階右折



No28：右折



No29：斜め右方向



No36：富士みち横断



No41：ローソン先の信号交差点、横断歩道を渡り右側歩道へ



No42：トンネルを抜けた先、交差点で車道に復帰



(参考)88km～93kmにかけてトンネル脇道あり(4か所) 写真は3つ目の入口



正式ルートはトンネル通過だが脇道を走行してもOK

晴れていれば景色よし

歩行者に注意し徐行、本ルート復帰時の合流注意



(参考)トンネル脇道の様子



[フォトチェック2～PC1]

No54：右折 交通量非常に多い、信号なし、横断注意



No58：富士みち横断



[PC1～ゴール]

No77：手前横断歩道を使った二段階右折が安全(と思う)



以上