


試走レポート  
BRM1017しおかつお200km  
(下賀茂コース)

菅原 栄

試走日:10月3日(土曜)

# スタート～#6

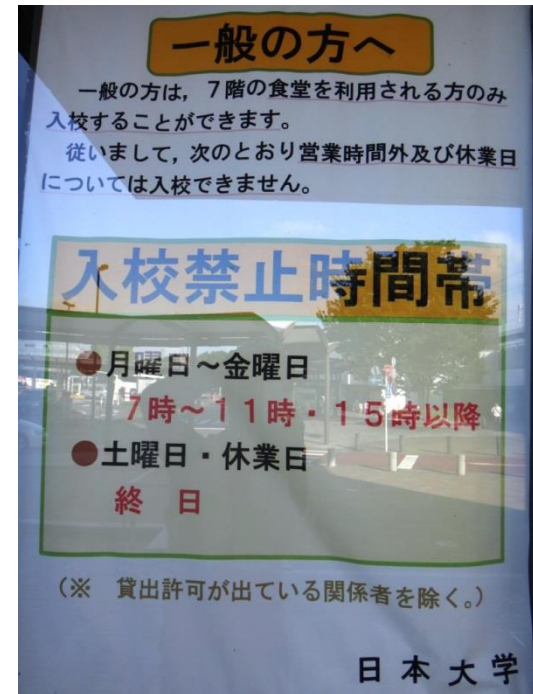


←東横イン西側にはPが3か所あります

駅前のビルへは立入り禁止。駅構内ドトール奥のトイレを利用してください→



←徳倉橋(後ろ)を渡ったら、狩野川CRへ。やっと市街地のクルマから解放されますが歩行者優先は忘れずに



# #18～#19



←修善寺  
駅改札口  
と駅弁屋  
さん

あじ寿司  
のほかに  
もいろい  
ろ→



←#19  
「鮎見橋」  
Sの手前

鮎見橋で  
松崎折返  
し組を見  
送り→



# #24～#25の先



←船原TN入口で前後  
ライトを点灯



←土肥からひと上りした大久保第2～第1栈道橋間の路側から（広くなっています）

ズームアップするとこんな感じ→



# #25～#26(お食事処など)



←以前から気になっているきびなご寿司

こちらは宇久須TN先→



←しおかつおうどんの喜久屋さん

向いのベスト電器はちょっと奥→



# #25～#26(続き)



←松崎  
BT@「江  
奈」S  
(71/122  
km)

修善寺  
行き、下  
田行きが  
多い→



←松崎の  
お寺の  
唐様門  
と海鼠堀



# #27～#28



←#27  
ここで右折  
です

集落を抜  
けたら、山  
あい、木立  
を縫うよう  
にして上っ  
て行きま  
す→



←#28  
左折ポイ  
ント  
この先に  
サルがい  
ました(注  
意)



# #29～#30




←#29でR136  
に出てからも  
アップダウン  
が続きます

クルマも少な  
い気持ちの  
いい道です→



←途中、右手  
にレストハウ  
ス+展望台  
があります





# #32～#35



←#32  
こんな感じに  
裏から出ます  
すぐ先右手  
がメロンロー  
ル屋さん

しばらくは快  
走路です→



←海からは  
遠いのに伊  
勢海老?と  
思って...

約2分走った  
Y字路(#35)  
は右です→




# #35～#37



←往路と違い、  
植林されています

#36  
蛇石峠は町  
界になっています→



←往路に戻っ  
て来ました

# #37～#39



←堂ヶ島  
復路は風が  
強くなってき  
ました

往路で止まっ  
た大久保棧  
道橋からの  
眺め→



←土肥から  
戸田への道  
で日没を迎え  
ました

空がだんだ  
ん光を失って  
いきます→



# #38～ゴール、そして三島駅



←戸田港で  
夜の帳が静  
かに降りて、  
ここからの道  
は漆黑です

PC2で試走隊  
がほぼ揃い  
ました→



←ゴールには  
13時間弱で  
到着、参道を  
三島神社ま  
で帰って来ま  
した

三島では、う  
れしいご褒美  
の差し入れ→



試走レポート  
BRM1017しおかつお200km  
(下賀茂コース)

おしまい